



Valsts zemes dienests

Pašvaldību ceļu un ielu reģistrācija Nekustamā īpašuma valsts kadastra informācijas sistēmā

Daina Ūdre, Kadastra departamenta direktore

Rīga, 2023



NORMATĪVAIS REGULĒJUMS PAR PAŠVALDĪBU CEĻU UN IELU REĢISTRĀCIJAS UN UZSKAITES KĀRTĪBU (1)

—Ministru kabineta 2000.gada 3.oktobra noteikumi Nr.346 «**Autoceļu valsts reģistrācijas un uzskaites kārtība**» (spēkā no 2000.gada 7.oktobra līdz 2009.gada 1.jūlijam):

...

18. Pašvaldības sagatavo un līdz 2001.gada 1.martam iesniedz Latvijas Autoceļu direkcijā pieteikumu un dokumentus pašvaldību autoceļu reģistrācijai.

—Ministru kabineta 2009.gada 15.septembra noteikumi Nr.1052 «**Pašvaldību ceļu un ielu reģistrācijas un uzskaites kārtība**» (spēkā no 2009.gada 19.septembra līdz 2017.gada 30.jūnijam):

...

14. Pašvaldības šajos noteikumos noteiktajā kārtībā sagatavo un līdz 2010.gada 1.oktobrim iesniedz valsts akciju sabiedrības "Latvijas Valsts ceļi" attiecīgajā reģiona nodaļā aktualizētu informāciju par pašvaldību ceļiem un ielām atbilstoši Administratīvo teritoriju un apdzīvoto vietu likumam



NORMATĪVAIS REGULĒJUMS PAR PAŠVALDĪBU CEĻU UN IELU REĢISTRĀCIJAS UN UZSKAITES KĀRTĪBU (2)

— 2017. gada 30.jūnijā stājās spēkā **Ministru kabineta noteikumi Nr.361**
“Pašvaldību ceļu un ielu reģistrācijas un uzskaites kārtība”

...

5. Lai pašvaldības ceļu vai ielu reģistrētu atbilstoši aktuālajiem Valsts zemes dienesta Nekustamā īpašuma valsts kadastra informācijas sistēmas datiem, pašvaldība sagatavo un iesniedz valsts akciju sabiedrībā "Latvijas Valsts ceļi" šādus dokumentus:

- 5.1. pašvaldības ceļu sarakstu katrai pašvaldības ceļu grupai saskaņā ar šo noteikumu 1. pielikumu;
- 5.2. pašvaldības ielu sarakstu katrai apdzīvotai vietai saskaņā ar šo noteikumu 2. pielikumu;
- 5.3. reģistrējamo pašvaldības ceļu izvietojuma shēmu (mērogā no 1:50000 līdz 1:20000);
- 5.4. reģistrējamo pašvaldības ielu izvietojuma shēmu (mērogā no 1:20000 līdz 1:5000)

...

16. Līdz **2025. gada 1. janvārim** pašvaldības sagatavo un iesniedz valsts akciju sabiedrībā "Latvijas Valsts ceļi" dokumentus neregistrēto pašvaldības ceļu un ielu reģistrēšanai šajos noteikumos noteiktajā kārtībā, kā arī aktualizētu informāciju par pašvaldību ceļiem un ielām, tostarp par velosipēdu ceļiem, gājēju ceļiem, gājēju un velosipēdu ceļiem un kopīgiem gājēju un velosipēdu ceļiem.

Noteikumu Nr.361 anotācijā noteikts, ka pašvaldība ir tiesīga iesniegt reģistrācijai valsts akciju sabiedrībā "Latvijas Valsts ceļi" tikai tādus ceļus un ielas, kas reģistrēti Kadastra informācijas sistēmā kā pašvaldības īpašumā esoša inženierbūve un atrodas uz pašvaldībai vai citai personai piederošas zemes

IELU UN CEĻU REĢISTRĀCIJU VAI AKTUALIZĒĀCIJU KADASTRA IS VEIC:

✓ no inženierbūves datu **deklarācijas**

«Inženierbūves datu reģistrācija /aktualizācija Kadastra informācijas sistēmā uz inženierbūves deklarācijas pamata»

✓ no izpildmērījuma plāna

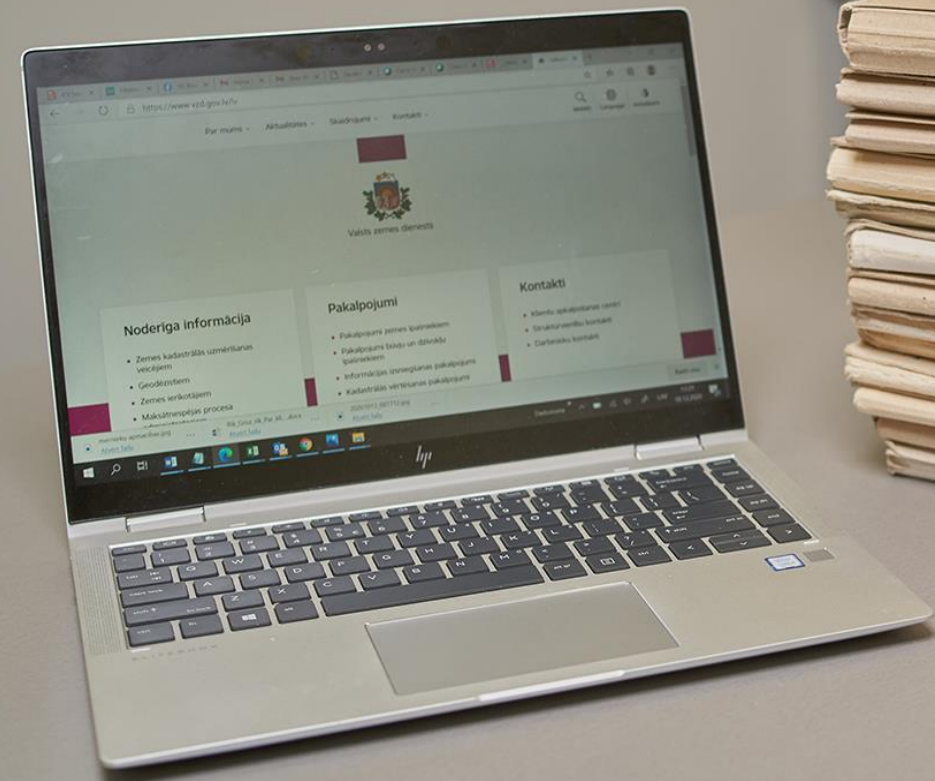
«Ekspluatācijā pieņemtās inženierbūves reģistrāciju Kadastra informācijas sistēmā uz izpildmērījuma datu pamata»

✓ veicot **būves atsevišķo kadastrālās uzmērīšanas darbību bez apsekošanas apvidū** (kopš 2023.gada 28.marta)

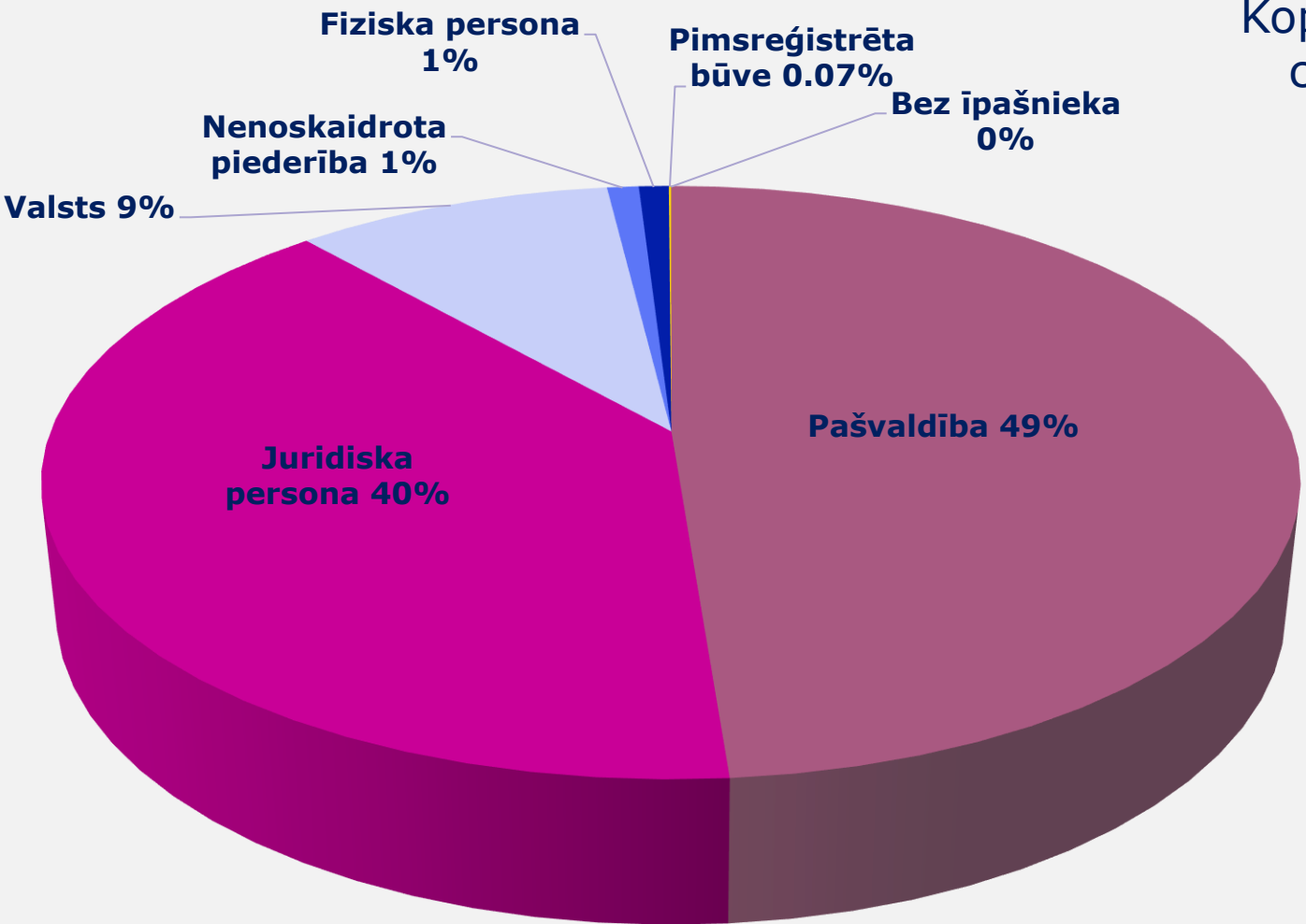
«Ēkas, inženierbūves vai telpu grupas kadastrālā uzmērīšana bez apsekošanas ar reģistrāciju/ aktualizāciju Kadastrā»



- Visos gadījumos dati tiek reģistrēti vai aktualizēti Kadastra informācijas sistēmā, iezīmēti kadastra kartē, bet dati, kas reģistrēti uz inženierbūves deklarācijas pamata, nav derīgi inženierbūves ierakstīšanai zemesgrāmatā
- Visos gadījumos maksa par informācijas izvērtēšanu un vienas inženierbūves teksta un grafisko datu reģistrāciju vai aktualizāciju Kadastra informācijas sistēmā 106.86 EUR



KADASTRA IS REĢISTRĒTIE CEĻI UN IELAS (NO 2001. - 2023. GADAM)



Kopējais Kadastra IS reģistrētais ceļu un ielu skaits – **18 338**



KADASTRA IS REĢISTRĒTO PAŠVALDĪBU CEĻU UN IELU SKAITS

(NO 2001. - 2023.GADA NOVEMBRIM)

8836

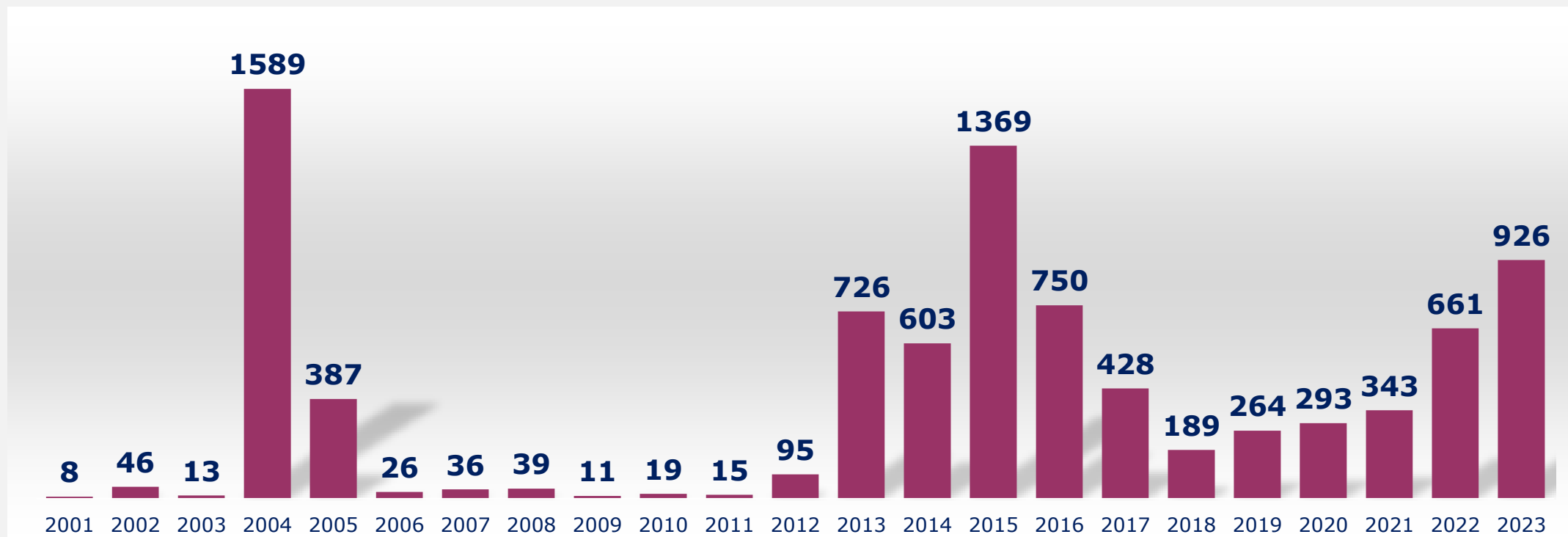
71%
no datu
deklarācijas



29%
kadastrālās
uzmērīšana



>0.5%
no izpild-
mērījumu
plāna

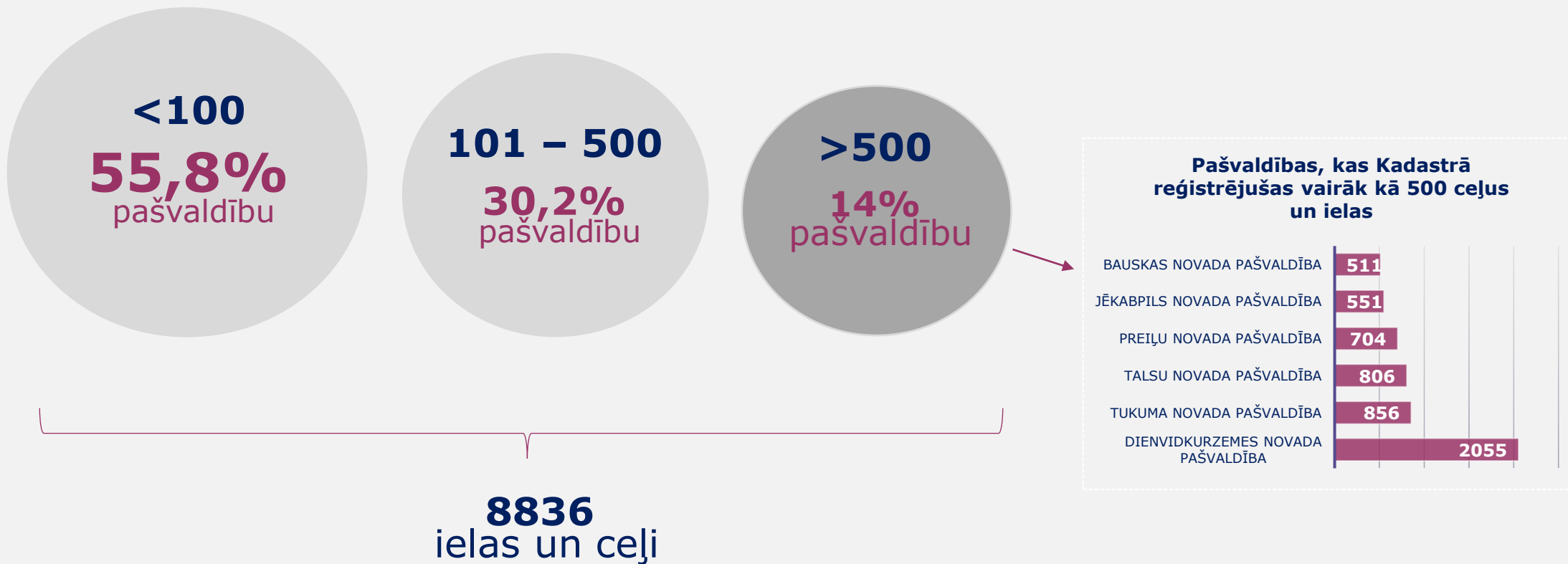


Stājas spēkā MK noteikumi Nr. 346

Stājas spēkā MK noteikumi Nr. 1052

Stājas spēkā MK noteikumi Nr. 361

KADASTRA IS REĢISTRĒTAIS PAŠVALDĪBU CEĻU UN IELU SKAITS (LĪDZ 2023.GADA NOVEMBRIM)



KOMUNIKĀCIJA AR PAŠVALDĪBĀM

2023. gada 6.oktobrī Dienests nosūtīja **vēstuli visām pašvaldībām:**

- ✓ vērsa uzmanību uz Noteikumos Nr.361 noteikto
- ✓ informēja par iespējām inženierbūvju reģistrācijai vai to datu aktualizācijai Kadastra IS
- ✓ aicināja līdz 2023.gada 31.oktobrim sniegt informāciju par Kadastra IS reģistrējamo pašvaldības inženierbūvju skaitu 2024.gadā



Informāciju sniedza 33 pašvaldības



Informāciju nesniedza 10 pašvaldības:

Rīgas valstspilsētas pašvaldība

Jūrmalas valstspilsētas pašvaldība

Ventspils valstspilsētas pašvaldība

Cēsu novada pašvaldība

Dobeles novada pašvaldība

Jēkabpils novada pašvaldība

Ogres novada pašvaldība

Salaspils novada pašvaldība

Saulkrastu novada pašvaldība

Talsu novada pašvaldība

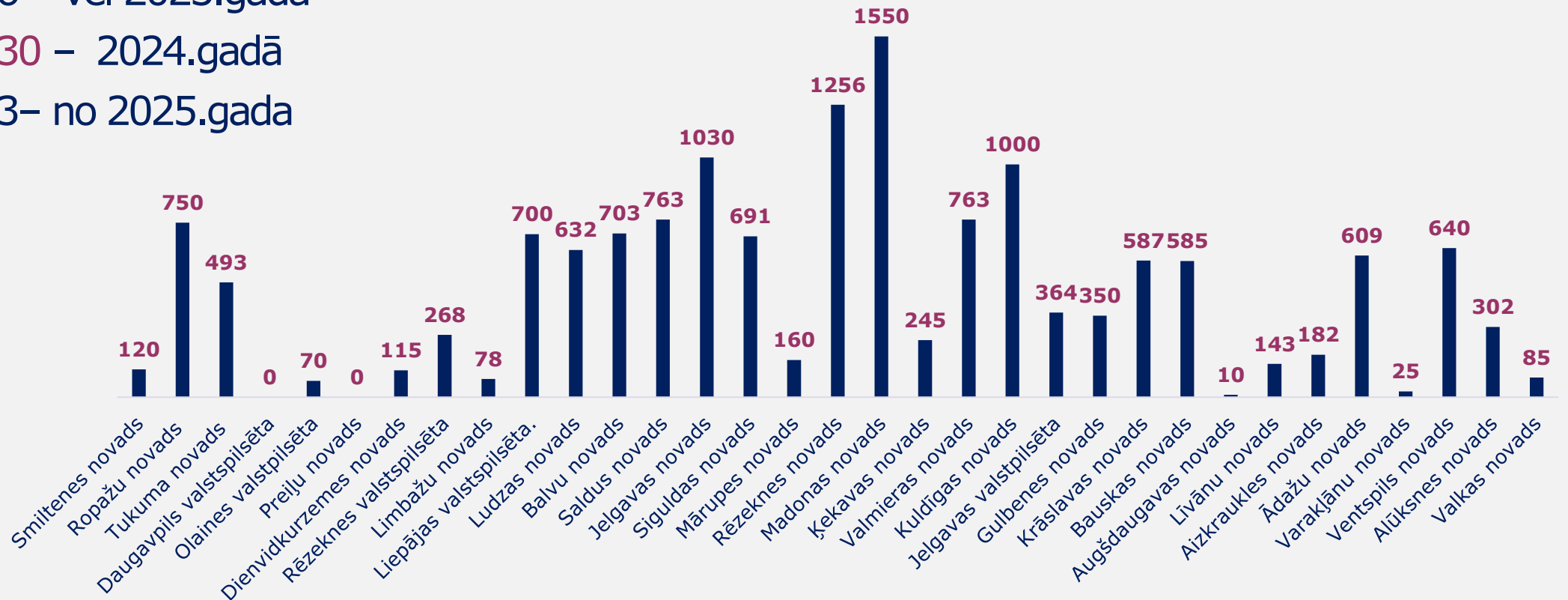
PAŠVALDĪBU SNIEGTĀ INFORMĀCIJA (1)

Prognozējamais Kadastra IS registrējamo ceļu un ielu skaits saskaņā ar 33 pašvaldību sniegtajām ziņām:

1916 – vēl 2023.gadā

11530 – 2024.gadā

1823– no 2025.gada



PAŠVALDĪBAS CEĻU UN IELU SKAITS KADASTRA IS



ne mazāk kā 40 000 ceļi un ielas


(saskaņā ar VAS «Latvijas valsts ceļi» sniegto informāciju)

PROCESA EFEKTIVIZĀCIJA

- izstrādāt tādu elektronisko pakalpojumu, kurā pašvaldības, izmantojot pašapkalpošanās risinājumu, Dienestā iesniegtu teksta un grafiskos datus par inženierbūvēm



Prognozētais ieviešanas
laiks - līdz 2024.gada
1.jūlijam



Ieguvums

- ✓ iespēja pašvaldībām ērti ierosināt pakalpojumu tiešsaistē, inženierbūvi grafiski attēlojot uz kadastra kartes pamata, nevis gatavot šo informāciju iesniegšanai dokumenta veidā
- ✓ Dienests var efektīvāk izmantot resursus un optimizēt pakalpojumu izpildes procesu, grafisko datu apstrādē maksimāli izslēdzot manuālas darbības. Paredzams, ka šādi tiks pozitīvi ietekmēts laiks, kādā Dienests apstrādā datus par inženierbūvi, samazinot vienas inženierbūves datu deklarācijas apstrādes laiku par 40%
- ✓ nākotnē elektronisko pakalpojumu plānots attiecināt arī uz citiem Dienesta pakalpojumiem, kas saistīti ar grafisko datu iesniegšanu

TERMIŅA PAGARINĀŠANA

Latvijas pašvaldību savienības izteikusi aicinājumu Satiksmes ministrijai Noteikumos Nr.361 noteikto prasību Kadastra IS reģistrēt pašvaldību ceļus un ielas atlikt uz 3 gadiem.

Satiksmes ministrija Tiesību aktu projektu publiskajā portālā laikā no 2023.gada 27.novembra līdz 10.decembrim izsludinājusi sabiedrības līdzdalību (publiskā apspriešana) grozījumiem Noteikumos Nr.361 (projekta ID 23-TA-2796), kas cita starpā paredz Noteikumu Nr.361 16.punktā noteikto **termiņu pagarināt no 2025.gada 1.janvāra uz 2028.gada 1.janvāri.**

Šāda situācijas attīstība var ietekmēt pašvaldību apņemšanos 2024.gadā prognozētajā apjomā iesniegt Dienestā pieprasījumus ceļu un ielu reģistrācijai Kadastra IS.

Dienests konceptuāli var atbalstīt termiņa pagarinājumu līdz 2028.gada 1.janvārim, ja noteikumu projektā tiek noteikts regulējums, kādā apjomā pašvaldības ikgadēji iesniedz inženierbūves reģistrēšanai Kadastra IS, lai izslēgtu iespējamību, ka lielākā daļa reģistrējamo inženierbūvju tiek iesniegtas reģistrācijai 2027.gadā.



Valsts zemes dienests

PALDIES!

 www.vzd.gov.lv

 [/Valstszemesdienests](https://www.facebook.com/Valstszemesdienests)

 [@ZemesDienests](https://twitter.com/ZemesDienests)